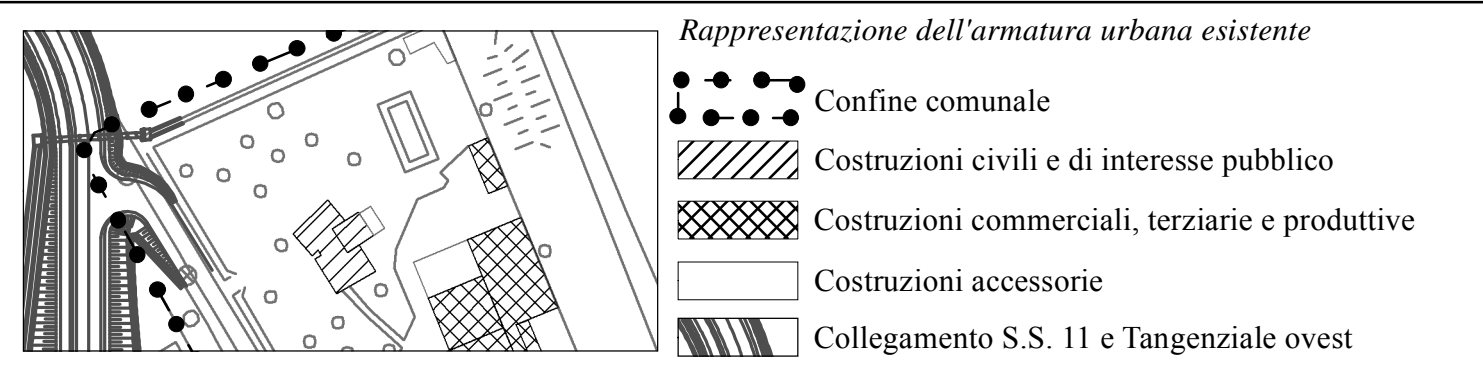


**Legenda della carta 1.1.6.**



*L. n. 11* numero di vincoli da 1 a 11 presenti nell'unità statistica considerata (25 x 25 m)


- Celle a basso grado di intensità
- Celle a medio-basso grado di intensità
- Celle a medio grado di intensità
- Celle a medio-alto grado di intensità
- Celle ad alto grado di intensità

**Strati informativi assunti per determinare il grado di intensità:**

- i. vincoli ambientali**
- Art 136 42/2004 (bellezze individuali e d'insieme)
  - Ptcp approvato con Dep. 14 ottobre 2003, art. 39 delle Nta, c. 3, tav. 3
  - Elementi storico architettonici: Ptcp approvato con Dep. 14 ottobre 2003, art. 39 delle Nta, tav. 3, beni vincolati ex D.Lgs. 490/1999
  - Beni d'int. artistico e storico: Ptcp approvato con Dep. 14 ottobre 2003, art. 37 delle Nta, tav. 3, beni vincolati ex D.Lgs. 490/1999
  - Giardini e parchi storici: Ptcp approvato con Dep. 14 ottobre 2003, art. 39 delle Nta, tav. 3, beni vincolati ex D.Lgs. 490/1999
  - Art 142 42/2004 (zone umide, 150 m corsi d'acqua, boschi)
  - Fasce di rispetto dei fiumi e corsi d'acqua: fascia rispetto 150 m): art. 46 delle Nta del Ptcp approvato con Dep. 14 ottobre 2003, vincoli ex D.Lgs. 42/2004, art. 142, c. 1, lett. C (meno zone omogenee A e B)
  - Area boschiva: Ptcp approvato con Dep. 14 ottobre 2003, art. 37 delle Nta, tav. 3 - 4, ai sensi dell'art. 1 della Lr. 8/1976
  - Sic Boschi della Faglia: Ptcp ex Dec. 19 gennaio 2010, n.951
  - Zps Boschi del Ticino: Ptcp ex Dec. 19 gennaio 2010, n.951
  - Parchi naturali: Lr. 28 dicembre 2005, n. 21, Ptcp ex Dgr. 16 gennaio 2008, n. 6447
  - Area naturali protette: ex L. 394/91


- ii. evidenze pianificatorie**
- Parchi regionali - Parco del Ticino: Ptcp ex Dgr. 2 agosto 2001 n. 7/5983, Dgr. 14 settembre 2001, n. 6090, Lr. 30 novembre 1983, n. 86
  - Zone naturalistiche (B1, B2)
  - Ambiti di rispetto e protezione delle zone naturalistiche periferiali (B3, C1, C2)
  - Ambito agricolo e forestale (G2)
  - Insediam. rurali di interesse storico: Ptcp approvato con Dep. 14 ottobre 2003, art. 38 delle Nta, tav. 3
  - Comparti storici al 1930: Ptcp approvato con Dep. 14 ottobre 2003, art. 37 delle Nta, tav. 3, beni vincolati ex D.Lgs. 490/1999
  - Centri storici, nuclei d'ant. formaz.: Ptcp approvato con Dep. 14 ottobre 2003, art. 36 delle Nta, tav. 3
  - Residualità insediative non poste in attuazione: Prg deliberazione di C.C. 22 settembre 1987, n. 23965 e smi, art. 9 delle Nta

- iii. limiti insediativi**
- Area a vincolo idrogeologico: Dgr. 16 gennaio 2008, n. 6447, ex R.D. 3267/1923, art. 7; Ptcp approvato con Dep. 14 ottobre 2003, art. 45 delle Nta, c. 3
  - Fasce di rispetto PAI A/B: Ptcp approvato con Dep. 14 ottobre 2003, art. 45, c. 3, delle Nta, tav. 3
  - Zona di rispetto cimiteriale: Prg vigente, art. 18 delle Nta, RD. 27 luglio 1934, n. 1265, art. 388 e Dpr. 10 settembre 1990, n. 28, art. 57
  - Zona rispetto elettrodotti: Fascia di rispetto stradale: ex Dpr. 16 settembre 1996, n. 610; Prg vigente, art. 11 delle Nta
  - Fascia di rispetto gasdotti
  - Fascia di rispetto da stazioni radio base 100 m
  - Zona di rispetto dei corsi d'acqua pubblici Ptcp: ex R.D. 25 luglio 1904 e Studio geologico a corredo del P.R.G.C.
  - Zona di tutela assoluta delle acque superficiali e sotterranee destinate al consumo umano: Dpr. 24 maggio 1988, n. 236, art. 5, 6 e 7; Studio geologico a corredo del P.R.G.C.
  - Zona di rispetto delle acque superficiali e sotterranee destinate al consumo umano: Dpr. 24 maggio 1988, n. 236, art. 5, 6 e 7; Studio geologico a corredo del P.R.G.C.
  - Zona di rispetto dei fontanili attivi: Dpr. 24 maggio 1988, n. 236, art. 5, 6 e 7; Studio geologico a corredo del P.R.G.C.
  - Zona di rispetto degli impianti di depurazione (ex Delibera Comitato per la tutela delle acque dall'inquinamento 4 febbraio 1977 in G.U. 21 febbraio 1977, n. 48)
  - Classe 4 di fattibilità geologica: Dgr. 29 ottobre 2001 n.7/6645; Studio geologico a corredo del P.R.G.C.
  - Classe 3 di fattibilità geologica: Dgr. 29 ottobre 2001 n.7/6645; Studio geologico a corredo del P.R.G.C.



**Documento di piano del Piano di governo del territorio ex. art. 8 della Lr. 12/2005 s.m.i.**

**1.1. Quadro ricognitivo e programmatico**  
1.1.6. Carta discreta del grado di intensità dei vincoli ambientali e dei limiti insediativi



Gruppo di lavoro:  
 avv. Pier Luigi Palla (coordinamento e metodi)  
 dott. pt. Alberto Benedetti (coordinamento operativo)  
 dott. pt. Luca Terzani, Giorgio Grazi e Roberto Raimondi (concorsi al coordinamento operativo)  
 dott. pt. Umberto Baresi e Roberto Biscardi (collaborazione)  
 dottori junior Stefano Serini, Alessandro Appollis, Gabriele Campanini, Simone Demurtas e Mattia Rodini (attività di ricerca)  
 dott. pt. Irene Pado Nardi e Anna Salvato (supporto)

Staff del Comune di Robecco sul Naviglio:  
 Giuseppe Zanoni (Sindaco)  
 avv. Maria Giuseppa Abbate (Assessore all'Urbanistica ed Edilizia privata, Lavori pubblici e Viabilità)  
 ing. Massimo Zola (Assessore alle Politiche ambientali ed ecologiche, Agricoltura e Servizi di pubblica utilità)  
 dott. pt. Pietro San Martino (Segretario Comunale)  
 avv. Luigi Danusso (responsabile del procedimento di redazione del Pgt)  
 geom. Andrea Bonifazi (responsabile Servizio Urbanistica ed Edilizia privata)  
 avv. Giovanni Ferrario (responsabile Servizio Lavori pubblici)  
 Aurelio Negroni (responsabile del Servizio Ecologia)

Convenzione tra il Comune di Robecco sul Naviglio e il Dip. del Politecnico di Milano per la redazione dei materiali costitutivi del Piano di governo del territorio e della valutazione ambientale strategica, in esecuzione della Delibera di Giunta Comunale 19 maggio 2010, n. 43